

УТВЕРЖДЕНА

Распоряжение

от _____ №

Министерство имущественных и
земельных отношений

СХЕМА

расположения земельного участка или земельных участков на кадастровом плане территории

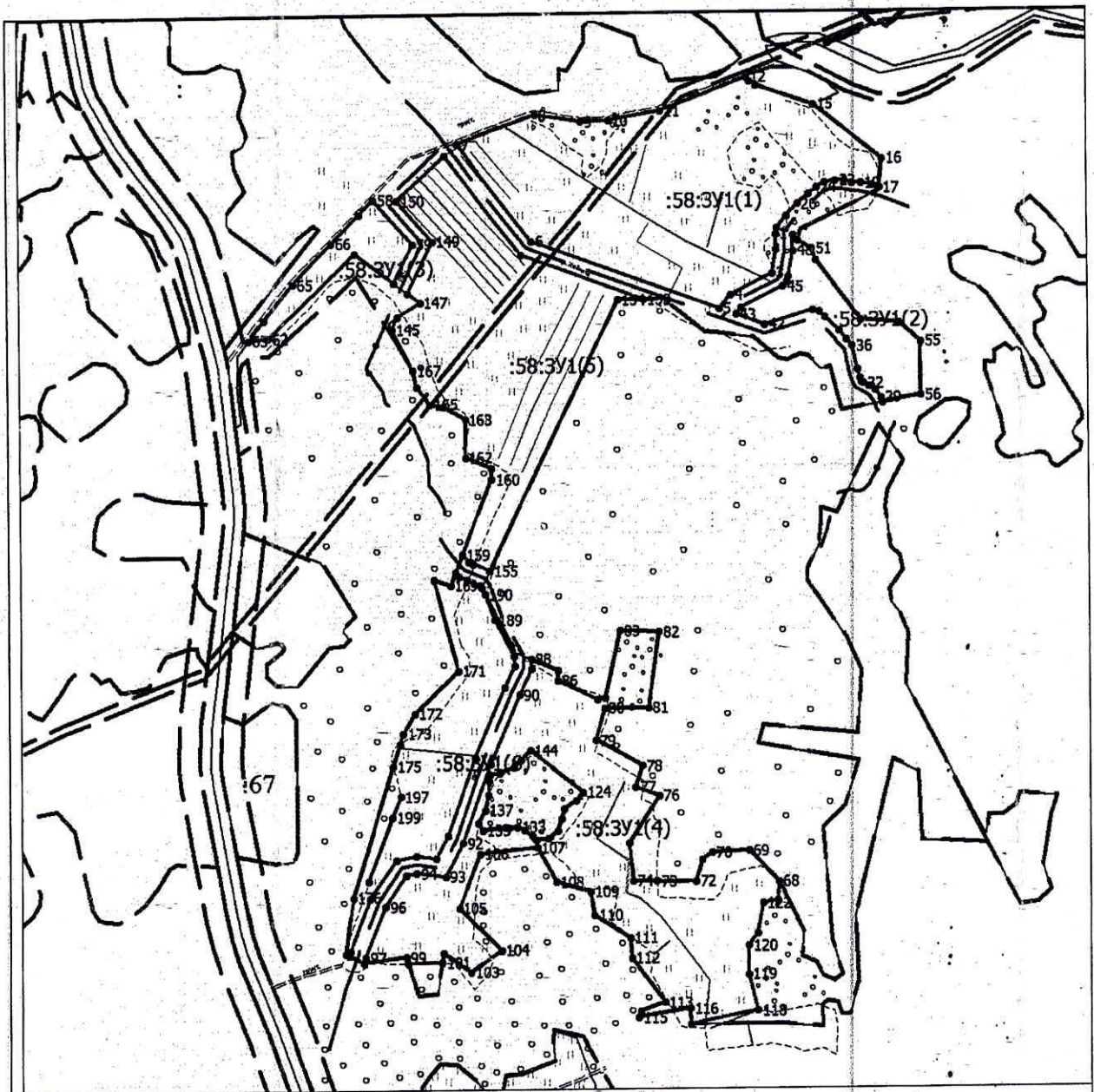
Условный номер земельного участка 58:3У1		
Площадь земельного участка 1042075 м ²		
Обозначение характерных точек границ	Координаты, м «МСК-10»	
	X	Y
1	2	3
1	354825.29	1328375.77
2	354788.71	1328376.63
3	354731.50	1328365.80
4	354682.24	1328267.45
5	354649.79	1328240.49
6	354815.84	1327791.54
7	355045.27	1327613.93
8	355112.23	1327801.59
9	355094.78	1327911.58
10	355096.36	1327979.27
11	355118.05	1328101.42
12	355196.99	1328307.84
13	355186.85	1328315.34
14	355176.45	1328330.13
15	355129.89	1328465.55
16	355000.76	1328629.67
17	354932.50	1328622.88
18	354938.14	1328604.68
19	354943.77	1328579.26
20	354945.51	1328558.37
21	354950.22	1328540.73
22	354951.25	1328519.49
23	354946.71	1328491.44
24	354936.01	1328473.19
25	354919.32	1328454.48
26	354896.30	1328426.65
27	354868.40	1328400.10
28	354838.97	1328377.75
1	354825.29	1328375.77
29	354434.45	1328623.79
30	354453.28	1328611.14
31	354462.05	1328595.68
32	354469.27	1328582.69
33	354472.80	1328577.91
34	354480.96	1328573.37
35	354502.70	1328567.70

36	354557.49	1328555.42
37	354573.15	1328541.01
38	354594.89	1328524.92
39	354626.92	1328490.32
40	354639.42	1328476.55
41	354643.33	1328461.32
42	354609.87	1328347.69
43	354635.23	1328279.93
44	354650.27	1328292.87
45	354700.21	1328391.89
46	354711.88	1328401.45
47	354723.28	1328405.23
48	354785.51	1328416.72
49	354823.02	1328415.86
50	354809.27	1328428.12
51	354789.69	1328460.19
52	354761.81	1328468.50
53	354618.65	1328576.26
54	354610.77	1328668.05
55	354565.93	1328719.77
56	354439.46	1328719.20
57	354423.06	1328628.16
29	354434.45	1328623.79
58	354918.64	1327411.59
59	354811.46	1327504.80
60	354719.45	1327459.58
61	354790.37	1327365.56
62	354591.44	1327159.40
63	354587.13	1327111.60
64	354633.40	1327148.78
65	354719.77	1327218.06
66	354815.30	1327309.01
67	354884.05	1327377.75
58	354918.64	1327411.59
68	353294.25	1328373.87
69	353368.20	1328303.20
70	353364.56	1328215.13
71	353347.22	1328192.05
72	353296.20	1328175.89
73	353297.82	1328082.69
74	353298.80	1328026.85
75	353387.01	1328017.92
76	353498.62	1328089.31
77	353519.77	1328032.96
78	353569.98	1328049.11
79	353630.91	1327939.06
80	353708.25	1327959.94
81	353708.25	1328065.01
82	353888.40	1328090.42
83	353892.53	1327998.48

84	353732.19	1327963.28
85	353728.68	1327943.82
86	353775.07	1327847.17
87	353798.34	1327848.38
88	353826.28	1327784.63
89	353803.18	1327786.05
90	353741.88	1327755.89
91	353576.88	1327685.67
92	353391.11	1327618.28
93	353311.47	1327574.64
94	353320.80	1327505.53
95	353315.80	1327480.50
96	353242.50	1327430.92
97	353122.40	1327383.52
98	353108.88	1327378.37
99	353122.55	1327479.48
100	353107.02	1327484.32
101	353108.81	1327565.86
102	353131.05	1327569.09
103	353084.92	1327636.85
104	353135.98	1327710.29
105	353237.13	1327607.47
106	353365.21	1327659.90
107	353379.25	1327795.88
108	353297.21	1327841.47
109	353273.42	1327925.05
110	353218.46	1327933.95
111	353162.95	1328018.97
112	353115.47	1328022.75
113	353009.49	1328100.63
114	352989.56	1328043.80
115	352973.55	1328039.50
116	352994.09	1328161.17
117	352956.05	1328161.72
118	352988.52	1328322.67
119	353075.40	1328301.11
120	353143.04	1328302.59
121	353171.41	1328323.31
122	353244.18	1328335.63
123	353250.16	1328369.94
68	353294.25	1328373.87
124	353508.14	1327907.50
125	353489.33	1327889.74
126	353469.48	1327860.50
127	353447.53	1327855.27
128	353417.25	1327845.86
129	353400.52	1327822.89
130	353396.35	1327794.67
131	353406.79	1327784.22
132	353419.33	1327766.47
133	353427.69	1327749.76
134	353427.69	1327719.46

135	353420.38	1327666.18
136	353437.10	1327655.73
137	353468.44	1327672.44
138	353502.90	1327679.76
139	353535.30	1327681.85
140	353552.00	1327684.97
141	353556.19	1327706.92
142	353568.73	1327741.39
143	353586.48	1327759.16
144	353608.42	1327781.10
124	353508.14	1327907.50
145	354608.65	1327454.11
146	354637.49	1327466.07
147	354672.57	1327521.74
148	354694.93	1327492.10
149	354817.66	1327552.42
150	354915.16	1327467.63
151	355018.86	1327582.82
152	354782.28	1327767.00
153	354673.92	1328058.94
154	354673.93	1327998.36
155	354036.70	1327686.05
156	354053.77	1327645.20
157	354053.53	1327645.11
158	354058.07	1327634.07
159	354075.44	1327619.87
160	354250.75	1327692.17
161	354277.82	1327692.23
162	354303.18	1327628.42
163	354393.05	1327628.33
164	354423.44	1327574.93
165	354430.40	1327543.57
166	354471.90	1327511.77
167	354511.88	1327503.21
145	354608.65	1327454.11
168	354033.44	1327602.55
169	354004.04	1327590.42
170	354016.71	1327551.26
171	353799.94	1327607.97
172	353699.08	1327502.87
173	353650.75	1327474.50
174	353625.98	1327466.77
175	353572.60	1327450.11
176	353263.63	1327353.70
177	353130.01	1327334.93
178	353126.41	1327342.24
179	353136.86	1327346.22
180	353261.28	1327395.32
181	353351.80	1327456.56
182	353361.34	1327504.25

183	353354.79	1327552.76
184	353407.63	1327581.72
185	353591.54	1327648.43
186	353758.56	1327719.51
187	353811.32	1327745.47
188	353833.76	1327744.09
189	353920.62	1327696.53
190	353982.13	1327673.89
191	353996.60	1327666.40
192	353997.67	1327666.93
193	354003.04	1327662.72
194	354014.59	1327629.62
195	354016.37	1327630.33
196	354024.93	1327609.51
168	354033.44	1327602.55
197	353501.64	1327467.84
198	353301.60	1327391.08
199	353452.47	1327448.67
197	353501.64	1327467.84




Масштаб 1:15000

Условные обозначения:




Характерная точка границы, сведения о которой позволяют однозначно определить ее положение на местности
 Вновь образованная часть границы, сведения о которой достаточны для определения ее местоположения
 Надписи вновь образованного земельного участка




:58:3У1(1)

Существующая часть границы, имеющиеся в ЕГРН сведения о которой достаточны для определения ее местоположения
 Надписи кадастрового номера земельного участка




:1

Граница охранной зоны



Граница кадастрового квартала



07:0042801

Обозначение кадастрового квартала